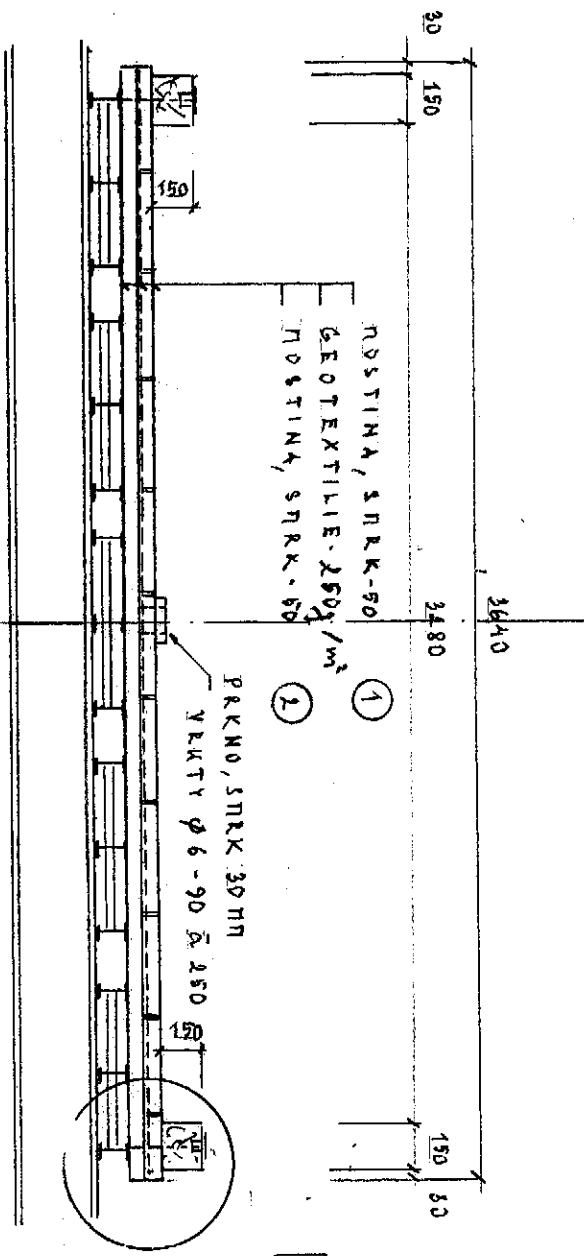


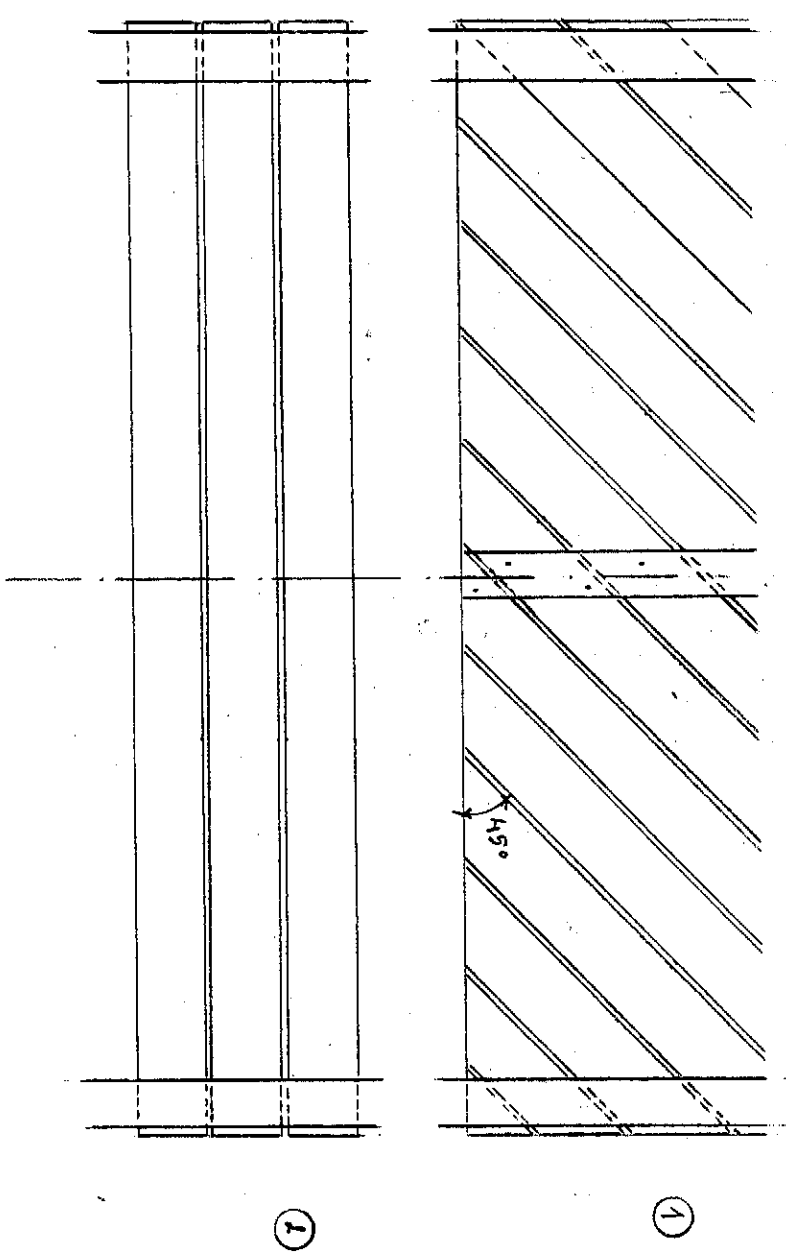


NOVÝ STAV - PODLAHA - ALT. 1

PŘÍČNÝ ŘEZ 1:25

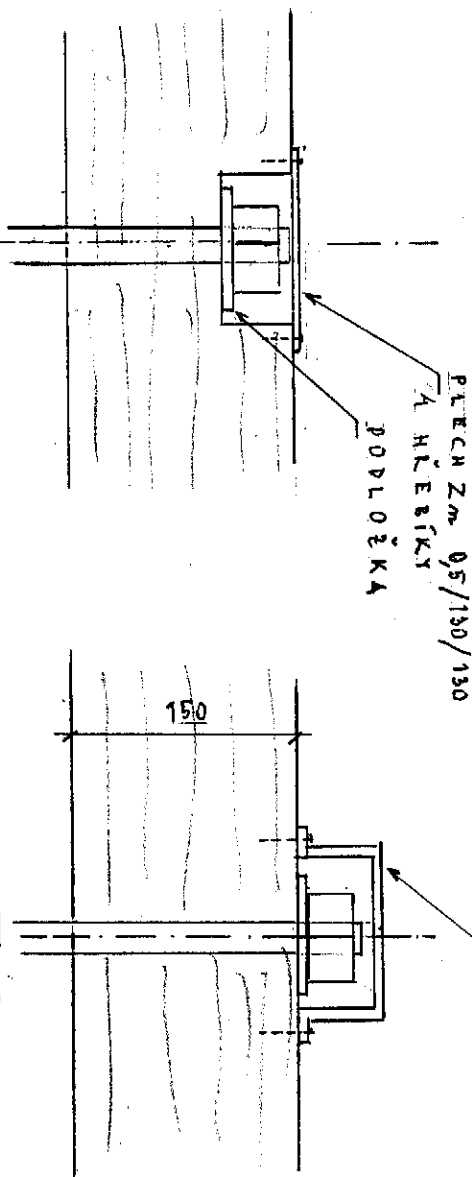


PŮDORYS 1:25



DET. A

DET. A 1:5



PODSTIHA 50mm, SNRK 24,5m³  
ODRUBENKA 150/150mm, SNRK 3,5m³  
GEOTEXTILIE 250g/m² 224,5m³  
ZAPÓČTEKNO NA VÍČ 10%  
INTEGNACE - LAMÁTEŘ EKOLOGICKÝ  
ODSTÍN HNĚDÝ

ALT. 1

ALT. 2

Zodp. projektant, projektant	Ing. Dybal Jaromír	Datum	02/2012
Investor	Krajská správa a údržba silnic Karlovarského kraje, p.o. Sokolov	Stupeň proj.	Dokumentace pro ohlášení stavby
Místo akce	Obec Šemnice	Kraj	Karlovarský
Název akce	OPRAVA MOSTU EV.Č. 22214-1 ŠEMNICE PŘES ŘEKU OHŘE	Měřítko	1:25
Název výkresu	NOVÝ STAV - PODLAHA ALT. 1	Část	C
		Číslo výkresu	10

6/25/2012/ced 14.5.2012  
Ing. JAROMÍR DYBAL  
Autorizovaný inženýr  
místy a inženýry  
konstruktory  
4

